








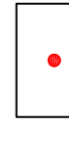





- LEGENDA**
-  reticolo minore (d.g.r. VIII/7868 e s.m.l.)
 -  fascia di rispetto (FASCIA A)
 -  fascia di rispetto (FASCIA B)
 -  tratti lombinati
 -  attraversamenti linea alta tensione
 -  attraversamenti linea media tensione
 -  attraversamenti linea bassa tensione
 -  attraversamenti melano
 -  scarico
 -  spartiacque bacino idrografico
 -  ponte
 -  sorgente
 -  confine comunale

Comune di Bulciago

Analisi geologica per la variante di P.R.G.
(art. 3 - LR 41 del 24.11.1997)

Carta dei reticoli minori di dettaglio

data: Settembre 2005

revisione:


TAVOLA 2b

i progettisti:

SCALA : 1:2.500

Dot. Geol. Francesco Amedeo Nicolodi
Dot.ssa Barzaghi Floreila

la committenza:



Studio Geologico Nicolodi
Via Oreste Vecchioli 2B
20023 Cassago Brianza (MI)
Tel. 0362/502625 Fax 0362/502629